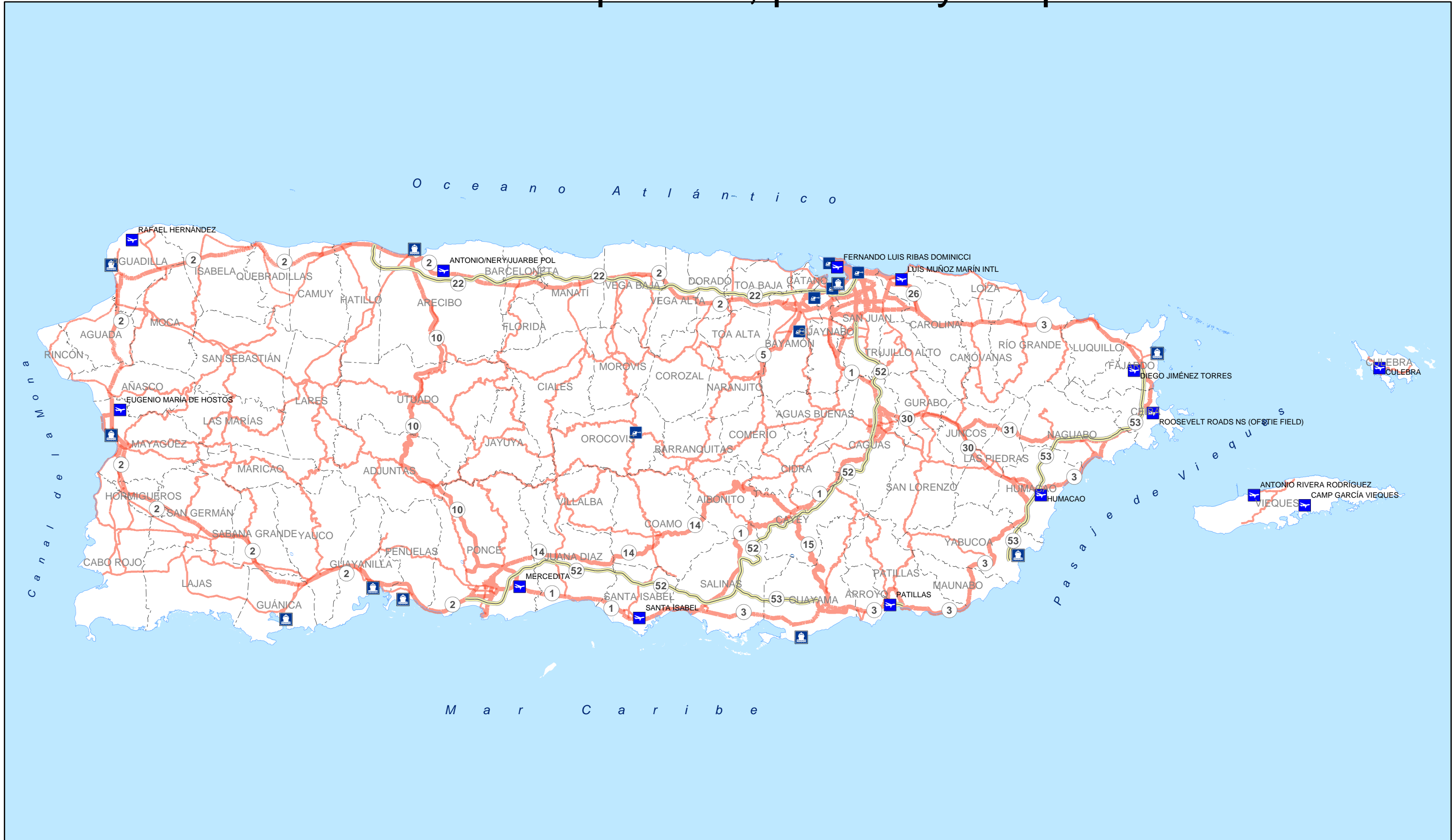






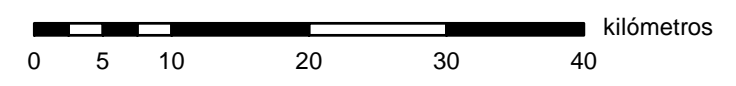
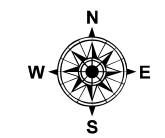


Dotaciones: Aeropuertos, puertos y helipuertos



-  Aeropuertos
-  Helipuertos
-  Puertos
-  Autopistas
-  Carreteras primarias
-  Carreteras secundarias

Escala en página 11" x 17" 1:550,000



Fuente: Junta de Planificación
 Proyección Cartográfica:
 Cónica Conforme de Lambert con Datum NAD83